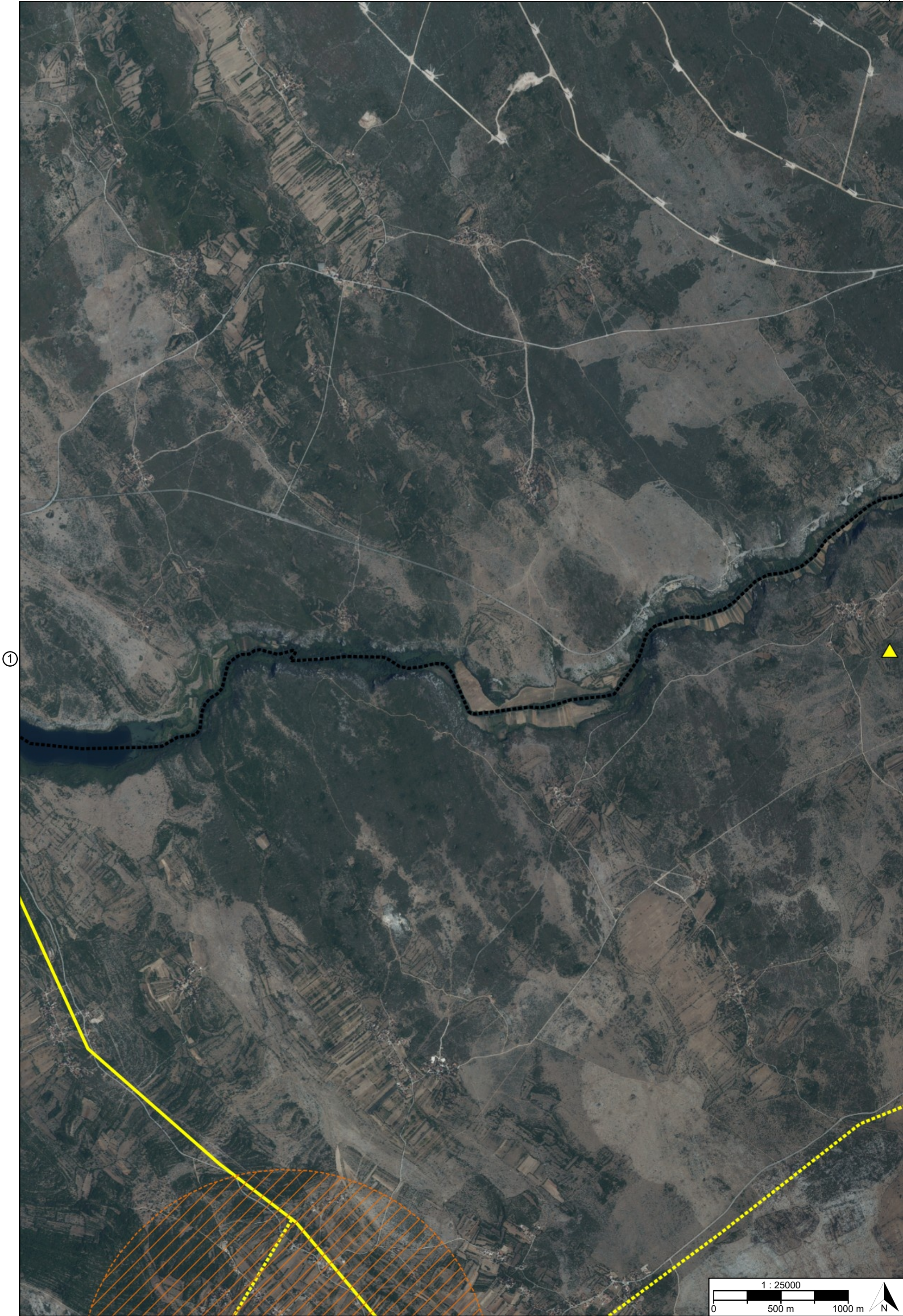


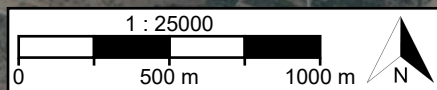


2


















②



④





# TUMAČ PLANSKOG ZNAKOVLJA

## [OB-1-1] Obuhvat prostornog plana



[OB-1-1-3001] Obuhvat prostornog plana

## [IS-2-1] Elektronička komunikacijska mreža



[IS-2-1-2201]  
Odašiljač/stup pokretne  
elektroničke  
komunikacijske mreže  
područnog (regionalnog)  
značaja



[IS-2-1-2300] Zona  
elektroničke  
komunikacijske  
infrastrukture (zona  
smještaja odašiljača/stupa  
pokretne elektroničke  
komunikacijske mreže) -  
planirano



[IS-2-1-3001] Elektronički  
komunikacijski vod s  
povezanom opremom



[IS-2-1-3002] Elektronički  
komunikacijski vod s  
povezanom opremom -  
planirano



[IS-2-1-3101]  
Građevina/uređaj u  
nepokretnoj elektroničkoj  
komunikacijskoj mreži



[IS-2-1-3102]  
Građevina/uređaj u  
nepokretnoj elektroničkoj  
komunikacijskoj mreži -  
planirano

## [IS-2-2] Sustav veza, odašiljača i radara



[IS-2-2-1001] Radijski koridori i elektronički komunikacijski vodovi pružatelja usluga zemaljske  
radiodifuzije od državnog značaja

Naziv prostornog plana:

Prostorni plan uređenja Općine Promina

Naziv kartografskog prikaza prostornog plana:

2.2. Komunikacijski sustav

Mjerilo prikaza:

1:25000

Vrsta postupka:

Postupak izrade i donošenja izmjene i dopune prostornog plana

Faza izrade plana:

Prijedlog prostornog plana za 2. ponovnu javnu raspravu

Oznaka revizije plana:

Odluka o izradi prostornog plana:

Odluka o izradi izmjene i dopune Prostornog plana uređenja Općine Promina (Službeno glasilo Općine Promina broj 7/25)

Javna rasprava:

Javna rasprava provođena je od 23.03.2026. do zaključno s danom 07.04.2026. Prva ponovna javna rasprava provođena je od 20.05.2026. do zaključno s danom 03.06.2026. Druga ponovna javna rasprava provodi se od 29.06.2026. do zaključno s danom 13.07.2026.

Javni uvid:

od 29.06.2026. godine do 13.07.2026. godine, na lokaciji: Put kroz Oklaj 144, 22303 Oklaj, 9:00 - 13:00

Javno izlaganje:

dana 06.07.2026. godine, na lokaciji: Put kroz Oklaj 144, 22303 Oklaj, 9:00 - 10:00

Nositelj izrade prostornog plana:

Šibensko-kninska županija, Općina Promina  
Upravni odjel za imovinsko-pravne poslove,  
prostorno uređenje i planiranje, infrastrukturu,  
komunalno gospodarstvo i zaštitu okoliša

Odgovorna osoba nositelja izrade:

PROČELNIK  
Joško Čupić dipl.ing.

Tijelo koje donosi prostorni plan:

Šibensko-kninska županija, Općina Promina  
Općinsko vijeće

Predsjednik tijela koje donosi prostorni plan:

PREDSJEDNICA OPĆINSKOG VIJEĆA  
Davorka Bronić

Stručni izrađivač prostornog plana:

URBOS d.o.o.  
Split, Karamanova 11  
OIB: 01409263192

Odgovorna osoba stručnog izrađivača:

DIREKTORICA  
Maja Madiraca dipl.oec.

Odgovorni voditelj izrade:

Gordana Radman dipl.ing.arh.

Stručni tim:

Gordana Radman, dipl.ing.arh.  
Maja Madiraca, dipl.oec.  
Larisa Bačić, dipl.ing.građ.  
Marko Antonio Markić, mag.ing.arch.et.urb.

Ivana Bubić, univ.spec.oec  
Mislav Madiraca, mag.eu.fondova  
Matea Bešić, stud.arch



Naziv prostornog plana:

## Prostorni plan uređenja Općine Promina

Naziv kartografskog prikaza prostornog plana:

2.2. Komunikacijski sustav

Mjerilo prikaza:

1:25000

Vrsta postupka:

Postupak izrade i donošenja izmjene i dopune prostornog plana

Faza izrade plana:

Prijedlog prostornog plana za 2. ponovnu javnu raspravu

Oznaka revizije plana:

### Prostor za digitalni potpis

Odgovorna osoba nositelja izrade:

PROČELNIK

Joško Čupić dipl.ing.

Odgovorna osoba stručnog izrađivača:

DIREKTORICA

Maja Madiraca dipl.oec.

Odgovorni voditelj izrade:

Gordana Radman dipl.ing.arh.